

## BESCHREIBUNG ANFAHRTEN

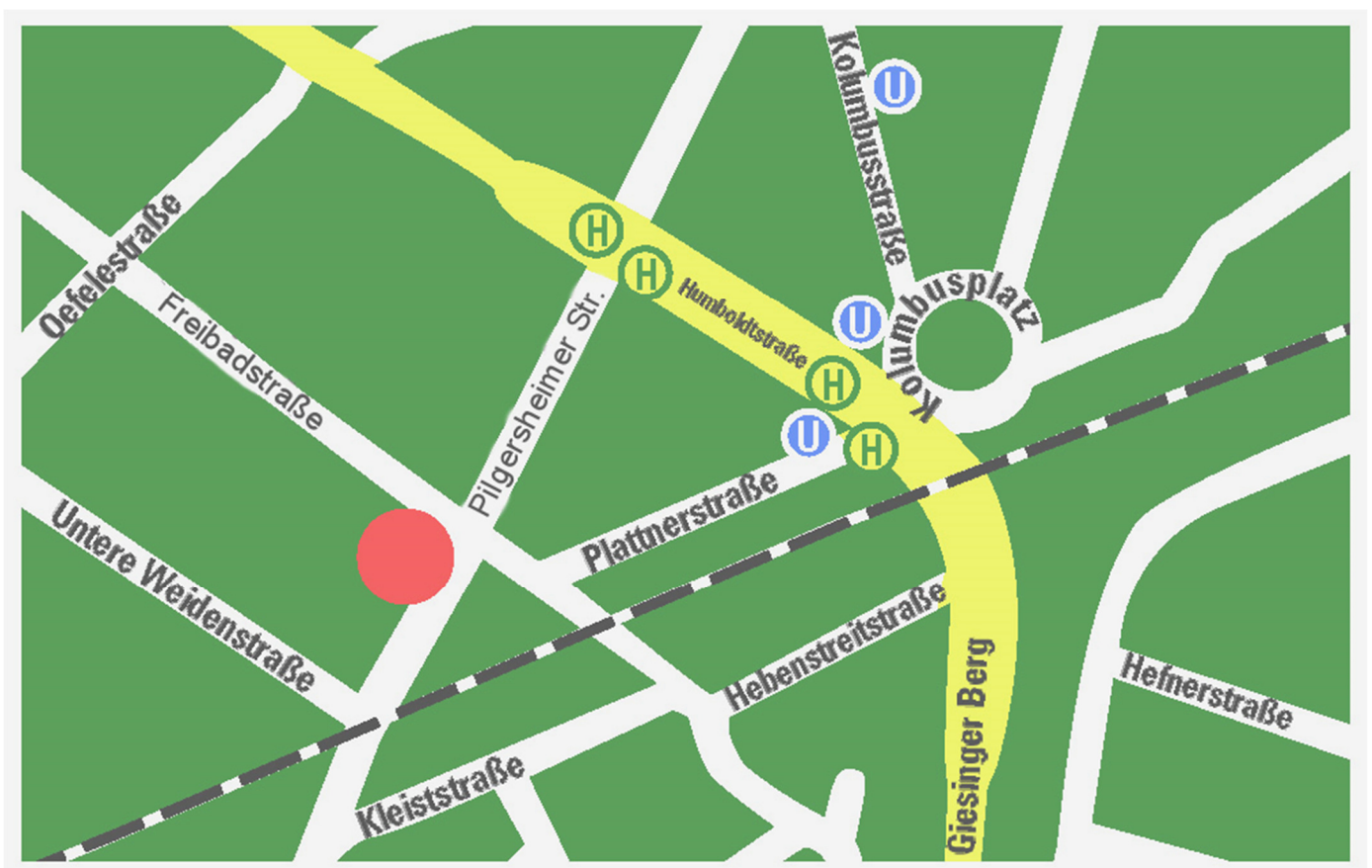
### München

#### Seminarort:

**Mein Arbeits(t)raum – Businesscenter**, Freibadstr. 30, 81543 München

**Mit dem Auto:** Vom Mittleren Ring Höhe Candidstraße nach Südosten Richtung Schönstraße fahren und links abbiegen auf den Candidplatz. Weiter auf die Pilgersheimer Str. und links abbiegen auf die Untere Weidenstraße. Nach 250 m rechts in die Sommerstraße und erneut rechts in die Freibadstraße einbiegen.

**Mit öffentlichen Verkehrsmitteln** Die U-Bahnlinien U1 und U2, Haltestelle „Kolumbusplatz“, dann noch 5 Minuten Gehweg.  
Die Buslinien 52 und 58 halten nur etwa 100m vom Haus entfernt.



# Düsseldorf

## Seminarort:

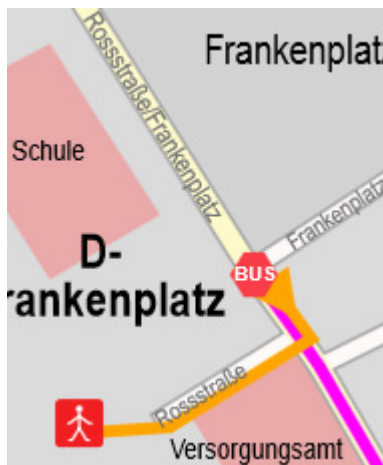
**Dümpel GmbH Gebäude-/Facility-Management**, Roßstraße 94, 40476 Düsseldorf

## Anfahrt mit öffentlichen Verkehrsmitteln

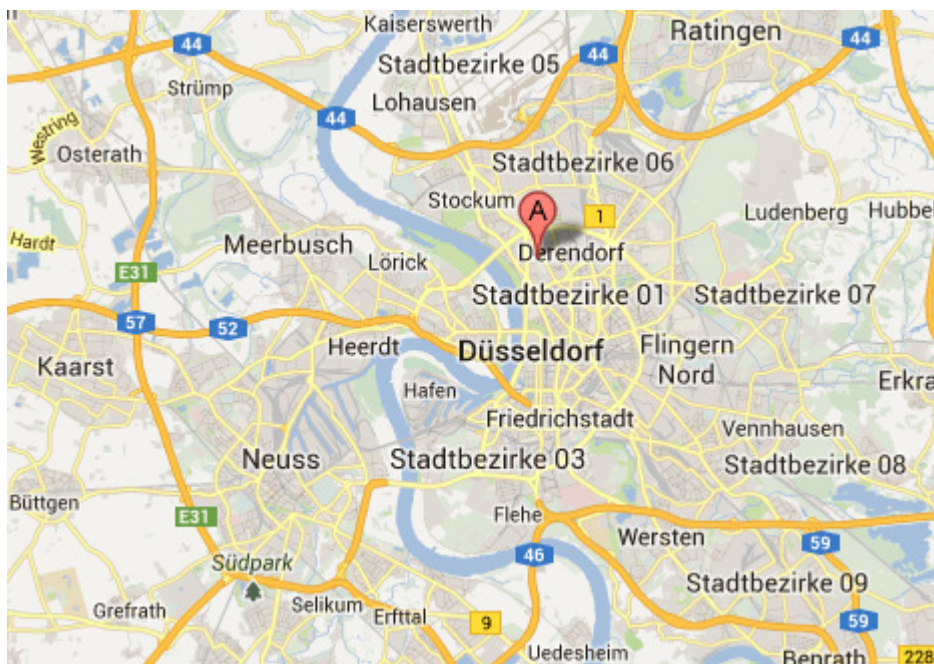
Von Düsseldorf Hauptbahnhof mit dem Bus:

Fahren Sie mit der Linie 721 oder 722 (20 Minuten Takt) bis Haltestelle D-Frankenplatz und gehen dann noch 2 Minuten bis zum Seminarort.

Fußweg von Haltestelle bis Seminarort:



## Anfahrt mit dem PKW



# Stuttgart

## Seminarort:

**Jugendherberge / Tagungsstätte Stuttgart Int.**, Haußmannstr. 27, 70188 Stuttgart, 0711/6647470

### Mit der Stadtbahn ab Stuttgart-Hauptbahnhof:

Mit der Stadtbahn Linie U15 (Fahrrichtung: Ruhbank (Fernsehturm) / Heumaden - tagsüber täglich im 10 Minuten-Takt) bis zur Haltestelle Eugensplatz (Jugendherberge).

Von dort folgen Sie den Gleisen bzw. der Haussmannstraße in Fahrrichtung den Berg hinauf bis zur Rechtskurve. Hier gehen Sie links und finden auf der linken Seite den Eingang zur Jugendherberge.

### Mit dem Bus ab Schlossplatz

Bus 42 (Fahrrichtung: Schreiberstraße) bis Haltestelle Eugensplatz (Jugendherberge). Weiterer Weg siehe "Anreise Stadtbahn".

### Mit dem Auto:

#### Aus Richtung München/Karlsruhe (A8):

Ausfahrt Stuttgart-Degerloch

#### Aus Richtung Singen (A81):

Am Stuttgarter Kreuz auf die A8 Richtung München wechseln Ausfahrt Stuttgart-Degerloch.

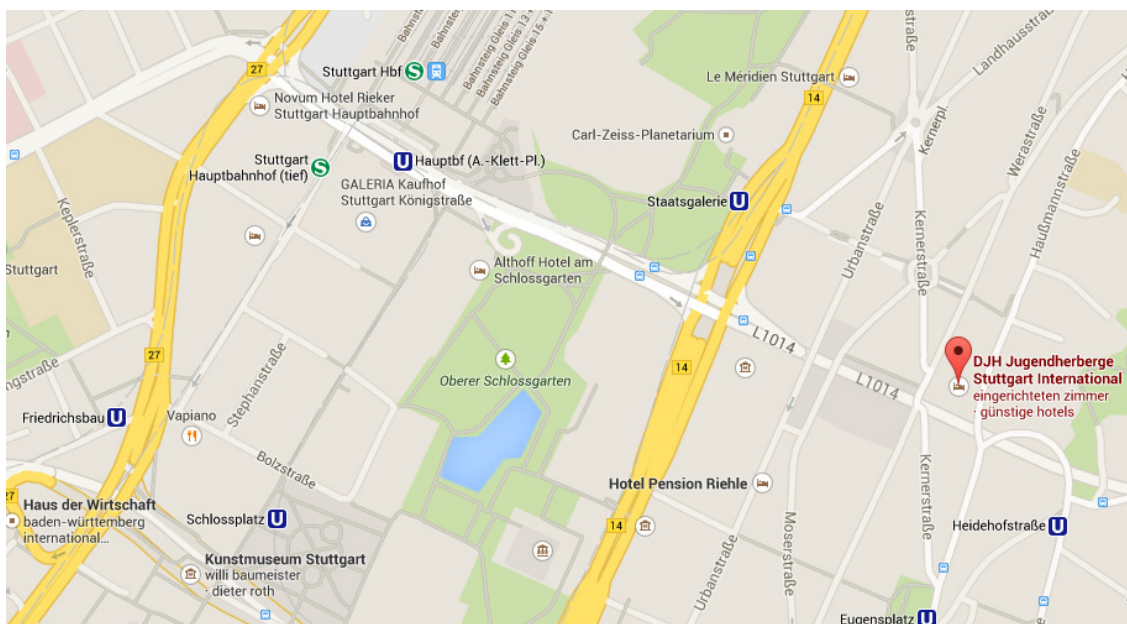
Dann jeweils über die B27 Richtung Stadtzentrum (ca. 10 km). Am Olgaek rechts in die Alexanderstraße abbiegen, die automatisch am Eugensplatz in die Haußmannstraße übergeht (ca. 800 m). Hinter der Kreuzung Haußmann-/Ecke Gerokstraße befindet sich der links der Eingang zur Jugendherberge (ca. 100 m).

#### Aus Richtung Heilbronn (A81):

Ausfahrt Stuttgart-Zuffenhausen. Dann auf die B10 Richtung Stadtzentrum (ca. 7 km). An der Kreuzung Pragsattel auf die B27 (Richtung Stadtzentrum/Tübingen) wechseln (ca. 5 km). Bitte achten Sie im Stuttgarter Stadtzentrum auf den Verlauf der B27 (um auf der B27 zu bleiben, müssen Sie in der "Theodor-Heuss-Straße" rechts Richtung Stuttgart Degerloch/Tübingen abbiegen)!

Am Olgaek links in die Alexanderstraße abbiegen, die automatisch am Eugensplatz in die Haußmannstraße übergeht (ca. 800 m). Hinter der Kreuzung Haußmann-/Ecke Gerokstraße befindet sich links der Eingang zur Jugendherberge (ca. 100 m).

**Bitte beachten Sie, dass wir keinen eigenen Parkplatz haben. Kostenfreie Parkplätze finden Sie in der Haußmannstraße.**



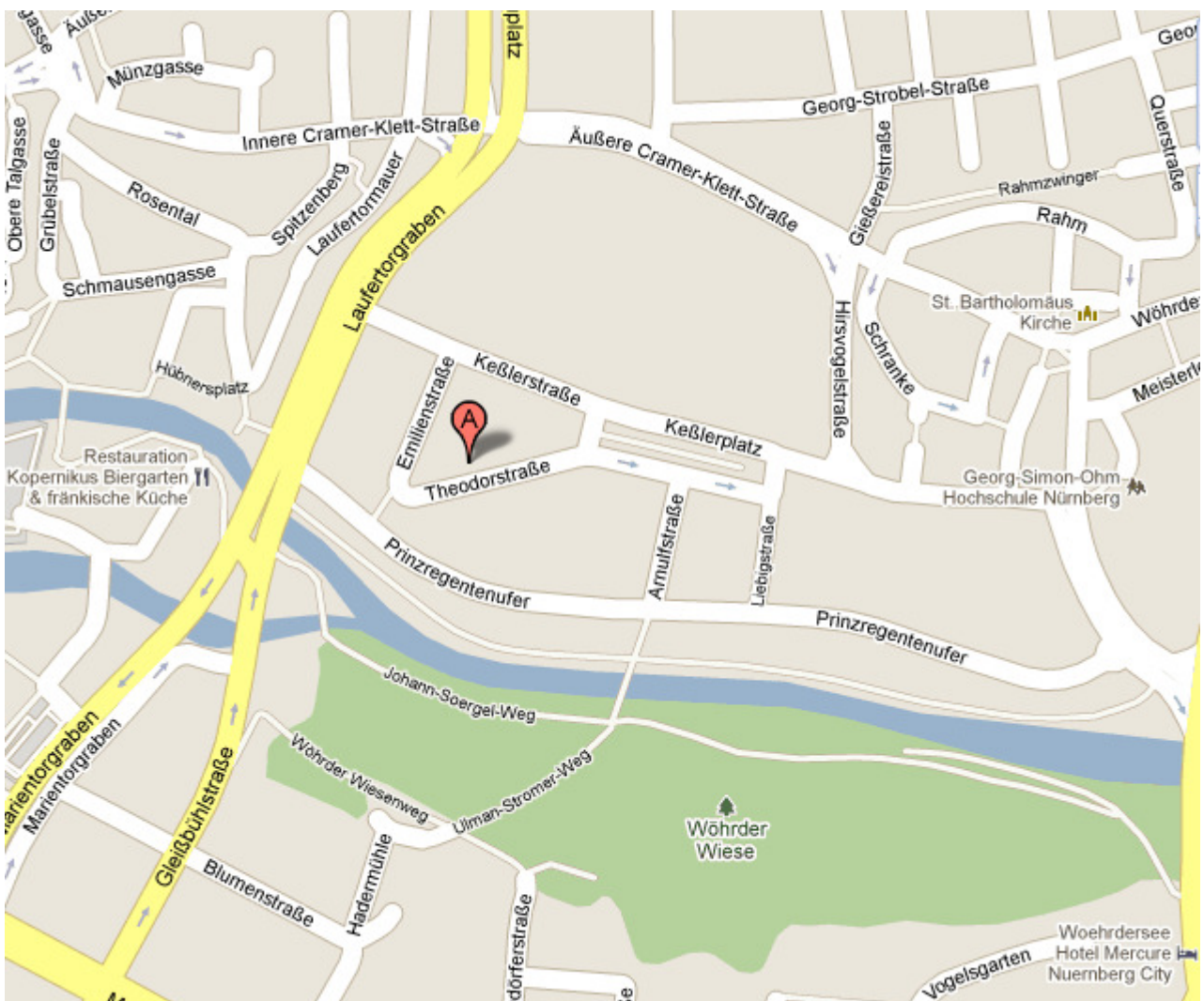
# Nürnberg

## Seminarort:

**REFA Bayern e. V., Tagungszentrum Nürnberg**, Theodorstr. 3, 90489 Nürnberg

## Mit öffentlichen Verkehrsmitteln

Vom Hauptbahnhof nehmen Sie die U2 Richtung Flughafen (Ziegelstein, Maxfeld). Fahren Sie 1 Station bis Haltestelle „Wöhrder Wiese“. Laufen Sie dann Richtung Ohm-Fachhochschule, vorbei am Restaurant „Glanz und Gloria“. In nur 5 Gehminuten erreichen Sie das REFA-Gebäude.



# Hamburg

## Seminarort:

„Frankfurt School of Finance & Management gemeinnützige GmbH, Ericusspitze 2-4, 20457 Hamburg, Telefon: +49 (0)40 2364836-19

## Mit öffentlichen Verkehrsmitteln


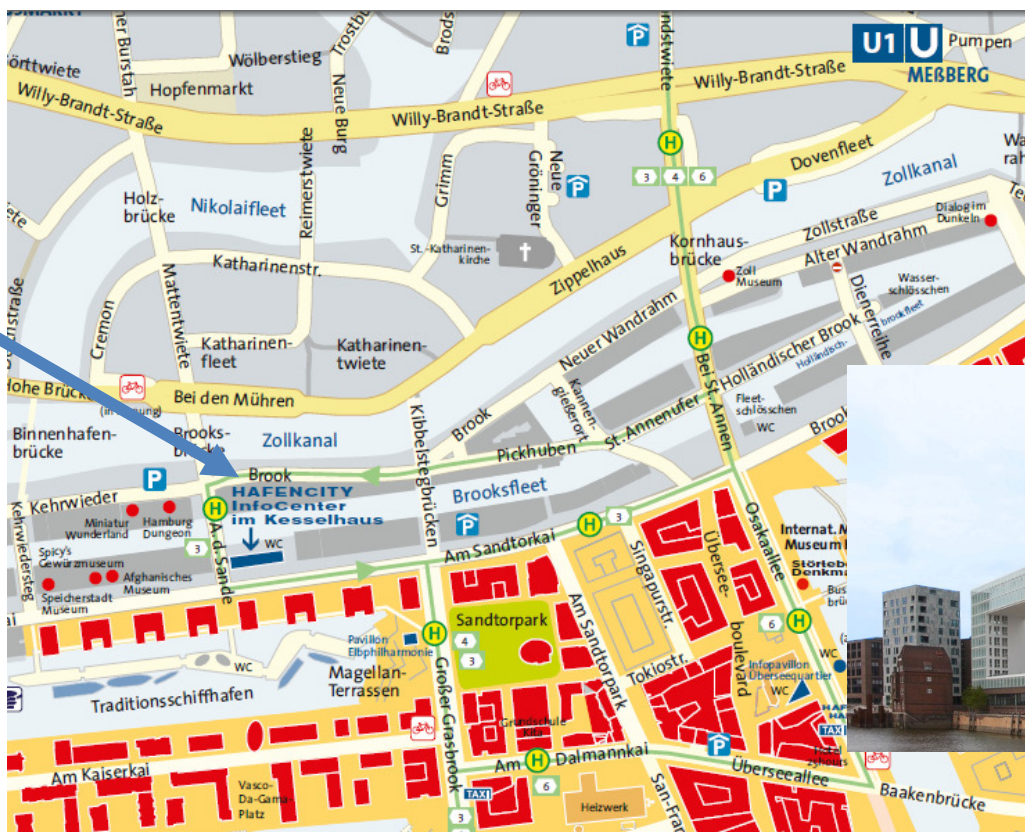
- Nutzen Sie die U-Bahn Line 1 bis „Meißberg“ und verlassen Sie den Bahnsteig in Richtung „Deichtorhallen“.
- Hinter dem Zeitungskiosk biegen Sie rechts in den Fußgängertunnel ab und nutzen am Ende den linken Ausgang.
- Oben angekommen überqueren Sie bitte die Brücke „Wandrahmsteg“ und gehen auf das „Dialog im Dunkeln“ zu.
- Biegen dann nach links ab (überqueren erneut eine kleine Brücke „Poggenmühle“) und laufen geradeaus in Richtung Ampel.
- Bitte überqueren Sie die Straße und biegen dann erneut nach links ab.
- Der **Ericus Contor** liegt nun auf der rechten Seite (an der Hauswand erkennen Sie die Hausnummer 2-4) der Haupteingang befindet sich direkt am weißen Wegweiser.
- Das Studienzentrum Hamburg ist im EG - Bitte nutzen Sie für den Zugang die Klingel am Eingang.

## Mit dem Auto:

- Nutzen Sie den Deichtorparkplatz an den Deichtorhallen (Anschrift: Deichtorstraße 2).
- Vom Parkplatz gehen Sie nach links über die „Oberbaumbrücke“.
- Sie können jetzt schon das „Spiegel“- Verlagsgebäude sehen- die Frankfurt School ist im Gebäude rechts nebenan.
- Von der Straße können Sie am Gebäude die Hausnummer „2-4“ erkennen und gehen dann zum weißen Wegweiser direkt am Haupteingang. Bitte nutzen Sie für den Zugang die Klingel am Eingang.

Das Studienzentrum liegt am rechten Rand der Hafencity. Der Straßename ist auch dort nicht eingezeichnet- Sie können allerdings das Gebäude gut erkennen! Die Frankfurt School ist im linken der beiden roten Gebäude (rechts ist das Spiegel- Verlagsgebäude). An der linken Seite grenzt die Straße „Poggenmühle“ an das Gebäude und davor liegt der „Brooktorkai“- der in Richtung Steinstraße/ Hauptbahnhof zur „Oberbaumbrücke“ wird.

Klingt alles kompliziert, ist vor Ort aber gut zu erkennen!



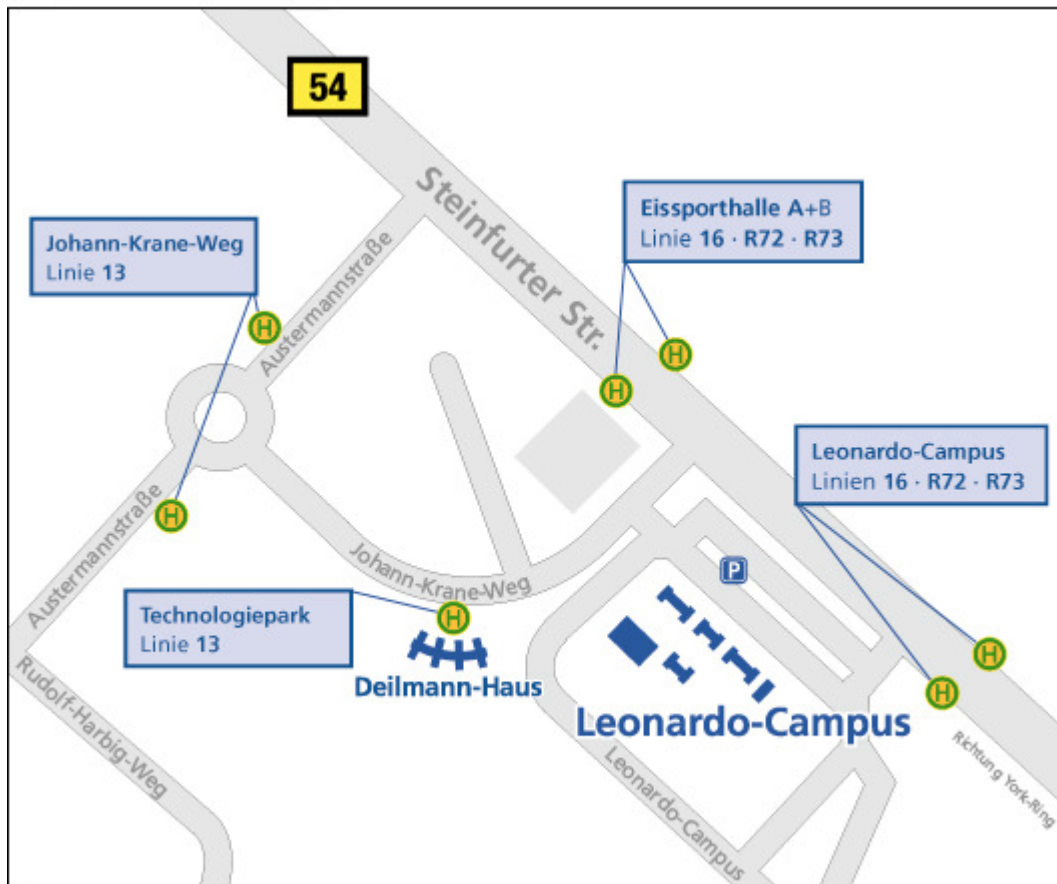
# Münster

**Seminarort:** Gewerkschaftshaus Münster, Johann-Krane-Weg 16, 48165 Münster

## Mit öffentlichen Verkehrsmitteln

Mit dem Bus:

Am besten am Haltepunkt Johann-Krane-Weg Linie 13 aussteigen. Dann ca. 200 m in Richtung Steinfurter Str. gehen. Auf der rechten Seite befindet sich dann das Gewerkschaftshaus.



## Mit dem Auto

A1 Abfahrt Münster-Nord, dann Richtung Stadt Münster fahren. Nach der Autobahn kommt eine große Kreuzung, dort geradeaus Richtung Münster. Danach an der 2. Ampel rechts fahren in die Austermann Str. und nach ca. 100 m geht es links in den Johann-Krane Weg. An der Ecke liegt das Gewerkschaftshaus.

# Frankfurt

**Seminarort:** Haus der Jugend Frankfurt, Jugendherberge und Tagungsstätte, Deutschherrnufer 12, 60594 Frankfurt

## Mit öffentlichen Verkehrsmitteln

### Anreise mit den öffentlichen Verkehrsmitteln

#### Vom Hauptbahnhof:

Verlassen Sie den Hauptbahnhof durch den Hauptaussgang und gehen Sie rechts. Dort finden Sie die Bushaltestellen. Nehmen Sie den Bus 46 Richtung „Mühlberg“ oder "Kaiserlei". Dieser Bus fährt von 5.30 Uhr morgens bis 23.00 Uhr im 20-Minuten-Takt. Fahren Sie bis zur Haltestelle „Frankensteiner Platz.“. Von dort gehen Sie ca. 40m zu Fuß zurück bis zum Eingang unserer Jugendherberge.

Samstags fährt der Bus von 7.00 Uhr bis 23.00 Uhr im 30-Minuten Takt und Sonntags von 10.30 Uhr bis 23.00 Uhr im 30-Minuten Takt. Falls kein Bus fährt, sollten Sie zu diesen Zeiten den Hauptbahnhof durch den Hauptaussgang verlassen und mit der Straßenbahnlinie 16 Richtung „Offenbach Stadtgrenze“ bis zur Haltestelle „Lokalbahnhof“ fahren. Fahrzeit ca. 20 Min. Gehen Sie die Dreieichstraße Richtung Norden bis zum Main. Biegen Sie nach links auf die Straße „Deutschherrnufer“ ab. Nach ca. 100 m erreichen Sie auf der linken Seite die Jugendherberge.

### Anreise mit dem Auto

Da es keine PKW-Parkmöglichkeiten bei unserer Jugendherberge gibt und wir nur über einen Parkplatz für Reisebusse verfügen und auch dem Klima und der Gesundheit zuliebe, empfehlen wir Ihnen mit öffentlichen Verkehrsmitteln anzureisen oder die Park & Ride Plätze ausserhalb von Frankfurt wahrzunehmen.

